



# Wasserwanderweg Schwentine ca. 55 Km

Schleswig-Holstein - Holsteinische Schweiz Stand Juli 2016

## Zeichenerklärung:

- Ein- Aussetzstelle Klasse 1: Ohne WC**
- Ein- Aussetzstelle Klasse 2: WC, PKW-Zufahrt Rastplatz, Parkplatz**
- Ein- Aussetzstelle Klasse 3: Wie 2 + Gaststätte**
- Rastplatz Klasse 1: Ohne WC**
- Rastplatz Klasse 2: Mit WC**
- Rastplatz Klasse 3: Wie 2 + Gaststätte**
- Achtung Strömung**
- WC (max. 500m Fußweg)**
- Bootsverleih**
- Umtrageroute**
- Wehr**
- Naturschutzgebiet (hell) Wasser (dunkel)**
- Biwakplatz**
- Campingplatz**
- Jugendherberge**
- Sehenswürdigkeit**
- Touristinfo**
- Bahnhof in: Eutin, Bad Malente, Plön, Ascheberg, Preetz, Schwentinental/Raisdorf und Kiel**

**Notruf: 112**

Wellenhöhen bei Wind bis zu einem Meter - Kentergefahr!  
 Achtung! Diese Karte ist nicht zur Navigation geeignet!  
 Die Seen und der Flußlauf werden zur Verdeutlichung extra stark verzerrt wiedergegeben!  
 Das Betreten der Inseln und Naturschutzgebiete ist verboten!  
 Das Betreten der Privatgrundstücke, Koppeln, Weiden und Ufer ist nicht erwünscht!  
 Übernachtungen sind nur auf den Campingplätzen erlaubt!

**Die Umtragestellen in Fließrichtung:**

**Km 1,1:** Eutin Fissauer Mühle, Stauwehr + Sohlgleite, rechts ca. 100 Meter umtragen.

**Km 7,6:** Bad-Malente an der Gremsmühle, Rollenpass rechts, für Boote bis ca. 1,10 m Breite. Sonst links ca. 250 Meter umtragen zur Diekseepromenade, dort hinter dem Hochhaus an der Slipanlage einsetzen. Dann ist ein Bootswagen erforderlich!

**Km 14,3:** Plön Ölmühle - Höftsee, Rollenpass links, ca. 50 Meter umtragen.

**Km 16,7:** Plön Bootshafen Innenstadt - Schwentine - Schwanensee, Rollenpass links, für Boote bis ca. 1,10 m Breite, in die Stadtschwentine. Bei Niedrigwasser danach ca. 100 Meter Richtung Schwanensee treideln. **Vom Schwanensee:** Evtl. 300 Meter umtragen. Ideal rechts von links vom Skymarkt und Sparkasse. **oder** **Km 18,3:** Plön Spitzenort, rechts über Borstenpass mit Bootsgasse ca. 70 Meter treideln von der Rohrdommelbucht in den **Oberen Mühlensee** und umgekehrt. Für Köhner auf eigene Gefahr fahrbar (WW 1 mit Kurve!).

**Km 41:** Schwentinental - Raisdorf, Stauwehr Rosensee links, ca. 2 Kilometer durch den naturschutzten Schwentinepark bis zur **Oppendorfer Mühle** umtragen, schon 500 Meter vorher möglich. **Bootswagen notwendig!**

**Km 49,3:** Kiel-Wellingdorf Stauwehr, links, Bootsgasse ca. 20 Meter umtragen in die Fördeschwentine.

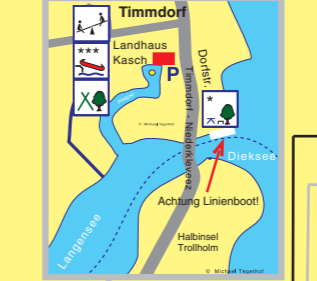
**Empfohlene Tagesetappen:**

- Eutin - Plön ca. 20 Km
- Plön - Plöner Seen ca. 20 Km
- Plön - Preetz ca. 15 Km
- Preetz - Kiel ca. 20 Km

## Umsetzstelle Eutin-Fissau



## Rastplatz Timmdorf



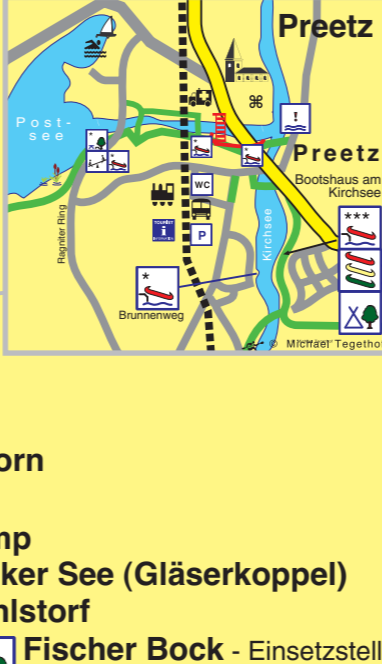
## Umsetzstelle Malente



Lieber Wassersportler, das Erstellen dieser Karte können Sie mit einer Spende honorieren. Schon ein Euro erfreut den Autor. Info dazu unter <https://www.kanuwege.de>

**Geführte Kajak-Mehr- + Tagestouren Stadtfahrten in Plön**  
<https://www.kanuwege.de>

Michael Tegethof  
 Postfach 241  
 D-24303 Plön  
 Tel.: 0049(0)4522-779520



© Text, Grafik + Piktogramme:  
 Michael Tegethof  
 Postfach 241  
 D-24303 Plön  
 michael@tegethof.de

© Michael Tegethof



## Rastplatz Timmdorf



Stand Juli 2016

© Text, Grafik + Piktogramme:  
Michael Tegethof  
Postfach 241  
D-24303 Plön  
info@kanuwege.de

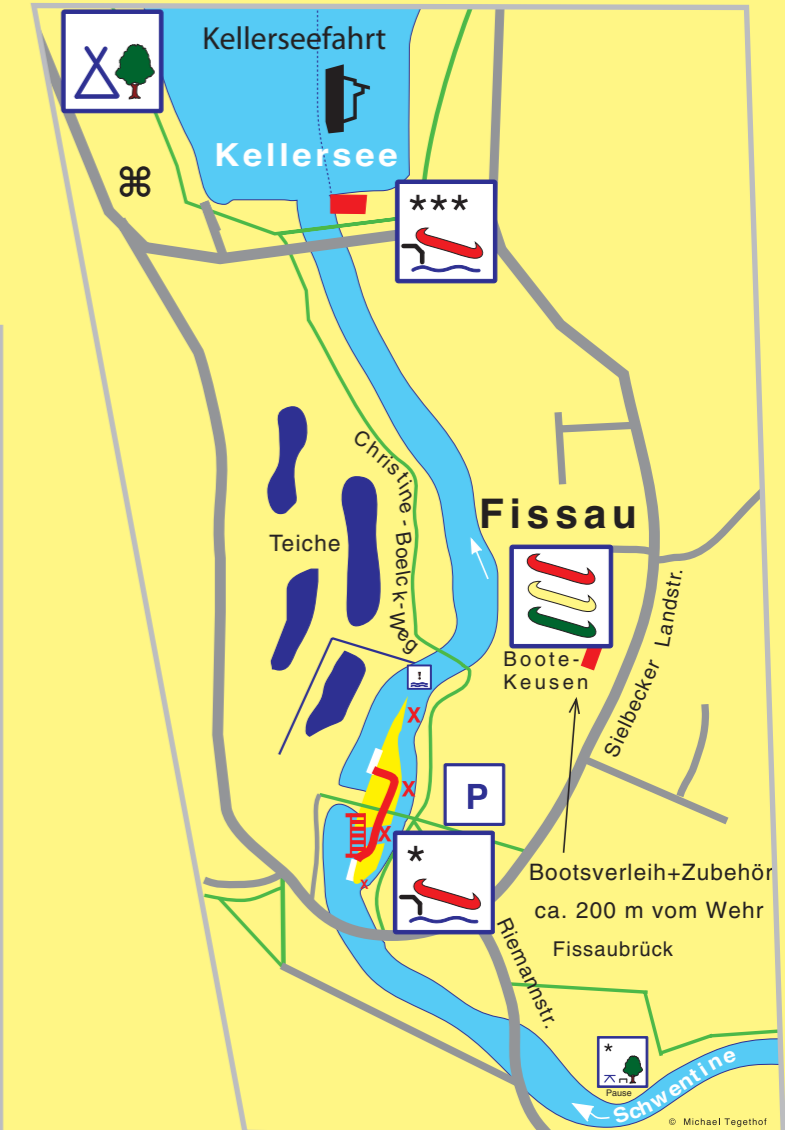
**Geführte Kajak-  
Mehr- + Tagestouren  
Stadtfahrten in Plön; Verkauf**  
<https://www.kanuwege.de>

Michael Tegethof  
Postfach 241  
D-24303 Plön  
Tel.: 0049(0)4522-779520

## Umsetzstelle Malente



## Umsetzstelle Eutin-Fissau



Lieber Wassersportler,  
das Erstellen dieser Karte  
können Sie mit einer Spende  
honorieren. Schon ein Euro  
erfreut den Autor. Info dazu unter  
<https://www.kanuwege.de>

**Spenden**



# Umsetzstellen Plön: Spitzenort, Innenstadt, Ölmühle



WERBUNG

## Literatur und Karten:

Jübermann- Kartographie u. Verlag  
 Erhard Jübermann  
 Krepelweg 2  
 D-29525 Uelzen  
 Tel.: 0581 - 78232  
 Fax 0581 - 77516  
 mail: info@juebermann.de

Internet: <http://www.juebermann.de>



## Geführte Kajak-Mehr- + Tagestouren, Stadtfahrten\* in Plön KANUWEGE

<https://www.kanuwege.de>

Michael Tegethof  
 Postfach 241  
 D-24303 Plön  
 Tel.: 0049(0)4522-779520

Sie können **Tahe Kajaks** probefahren und erwerben, ebenso **Robson**, Riber, Lettmann und andere Produkte. Alle Touren auch in Zusammenarbeit mit lokalen Kanuvermietern!

\* Ab einer Person, ab € 20.-/Person in Ihrem eigenen Kajak. Freitag, Samstag, Sonntag, Feiertags ab 25€

Lieber Wassersportler, das Erstellen dieser Karte können Sie mit einer Spende honorieren. Schon ein Euro erfreut den Autor.

Info dazu unter: <https://www.kanuwege.de> oder rufen Sie einfach an!

**Spenden**



© Text, Grafik + Piktogramme: Michael Tegethof  
 Postfach 241  
 D-24303 Plön  
 michael@tegethof.de  
 Tel.: 0049(0)4522 779520  
 Stand Juli 2016



© Michael Tegethof